

Утверждена

(наименование документа об утверждении, включая наименования

органов государственной власти или органов местного

самоуправления, принявших решение об утверждении схемы

или подписавших соглашение о перераспределении земельных участков)

от

№

**Схема расположения земельного участка или земельных участков
на кадастровом плане территории****Условный номер земельного участка**

(указывается в случае, если предусматривается образование двух и более земельных участков)

Площадь земельного участка 1810 м²

(указывается проектная площадь образуемого земельного участка, вычисленная с использованием федеральной государственной географической информационной системы, обеспечивающей функционирование национальной системы пространственных данных, которой является федеральная государственная географическая информационная система "Единая цифровая платформа "Национальная система пространственных данных" (далее - информационная система), или иных технологических и программных средств с округлением до 1 квадратного метра. Указанное значение площади земельного участка может быть уточнено при проведении кадастровых работ не более чем на десять процентов)

Координаты, м**Обозначение характерных точек
границ**

(указываются в случае подготовки схемы расположения земельного участка с использованием информационной системы или иных технологических и программных средств. Значения координат, полученные с использованием указанных технологических и программных средств, указываются с округлением до 0,01 метра)

X**Y****1****2****3**

1

294314.43

2257983.68

2

294307.49

2257953.21

3

294299.78

2257954.56

4

294303.70

2257967.99

5

294293.64

2257969.64

6

294296.07

2257984.23

7

294285.57

2257987.17

8

294276.70

2257988.91

9

294270.01

2257957.31

10

294261.53

2257958.80

11

294259.95

2257959.03

12

294249.56

2257960.55

13

294241.24

2257961.15

14

294246.39

2257995.36

15

294241.51

2257995.82

16

294240.80

2257995.62

17

294235.89

2257970.18

18

294234.22

2257961.65

19

294223.69

2257963.09










| Обозначение характерных точек границ | Координаты, м | |
|---|---------------|------------|
| | X | Y |
| 1 | 2 | 3 |
| 20 | 294223.68 | 2257960.81 |
| 21 | 294213.24 | 2257962.13 |
| 22 | 294212.63 | 2257959.16 |
| 23 | 294212.15 | 2257954.10 |
| 24 | 294235.02 | 2257952.19 |
| 25 | 294263.13 | 2257950.28 |
| 26 | 294286.86 | 2257948.58 |
| 27 | 294292.65 | 2257947.90 |
| 28 | 294308.42 | 2257946.34 |
| 29 | 294314.36 | 2257982.83 |
| 1 | 294314.43 | 2257983.68 |
| | | |

Схема расположения земельного участка или земельных участков на кадастровом плане территории



Схема расположения земельного участка или земельных участков на кадастровом плане территории

Условные обозначения

| | |
|---|--|
|  | - Часть границы, местоположение которой определено при выполнении кадастровых работ |
|  | - Характерная точка границы земельного участка, сведения ЕГРН о которой соответствуют требованиям, установленным в соответствии с частью 13 статьи 22 Федерального закона от 13 июля 2015 г. N 218-ФЗ "О государственной регистрации недвижимости" |
|  | - Обозначение новой характерной точки |
|  | - Кадастровый номер земельного участка |
|  | - Часть границы, сведения ЕГРН о которой позволяют однозначно определить ее положение на местности |
|  | - Часть контура, образованного проекцией существующего в ЕГРН наземного конструктивного элемента здания, сооружения, объекта незавершенного строительства |
|  | - Характерная точка границы земельного участка, сведения о которой отсутствуют в ЕГРН, местоположение которой определено при кадастровых работах (новая характерная точка) |
|  | - Номер кадастрового квартала |
|  | - Жилая зона |